











A detailed topographic map of a mountainous region. The map features numerous contour lines indicating elevation changes. A prominent red dashed line runs diagonally across the map, possibly representing a boundary or a specific path. A compass rose is located in the upper right corner, showing cardinal directions (N, S, E, W). The map includes various geographical features such as peaks, valleys, and a network of roads or trails. The overall style is technical and precise, typical of a surveyor's map.



**PROGETTAZIONE DEFINITIVA PER APPALTO INTEGRATO
DELLE OPERE DI "VARIANTE ALL'ABITATO DI VERBANIA"
DELLA S.S. N.34 - 1° LOTTO**

Mandatante:	Mandatante:	
		
<p>Il sottoscritto Ing. Massimo D'Onofrio</p> <p>IL RESPONSABILE:</p> <p>Dott. Ing. S.S. Scalamano</p>	<p>IL RESPONSABILE:</p> <p>Dott. Ing. A. Salvarelli per Garimano</p>	<p>IL RESPONSABILE E COORDINATORE DELLA SICUREZZA IN FASE PROGETTUALE:</p> <p>Dott. Ing. A. Salvarelli per Garimano</p>
		
<p>Il sottoscritto Ing. Massimo D'Onofrio</p> <p>IL RESPONSABILE:</p> <p>Dott. Ing. S.S. Scalamano</p>	<p>IL RESPONSABILE:</p> <p>Dott. Ing. A. Salvarelli per Garimano</p>	<p>IL RESPONSABILE E COORDINATORE DELLA SICUREZZA IN FASE PROGETTUALE:</p> <p>Dott. Ing. A. Salvarelli per Garimano</p>
		

CONSEGNA	FASE	COMPLETO	DOCUMENTO	REV	SCALA	FILE
8557	PD	REV	111111111111111111	0	1:2000	SIMBOLICO 2.0000
3						
2						
1						
0	30/05/2023		PINA MARENGO	1.0		
REV	DATA	DESCRIZIONE	REDAIT	VERIFICATO	APPROVATO	A. DECORA
						ANULIZZATO